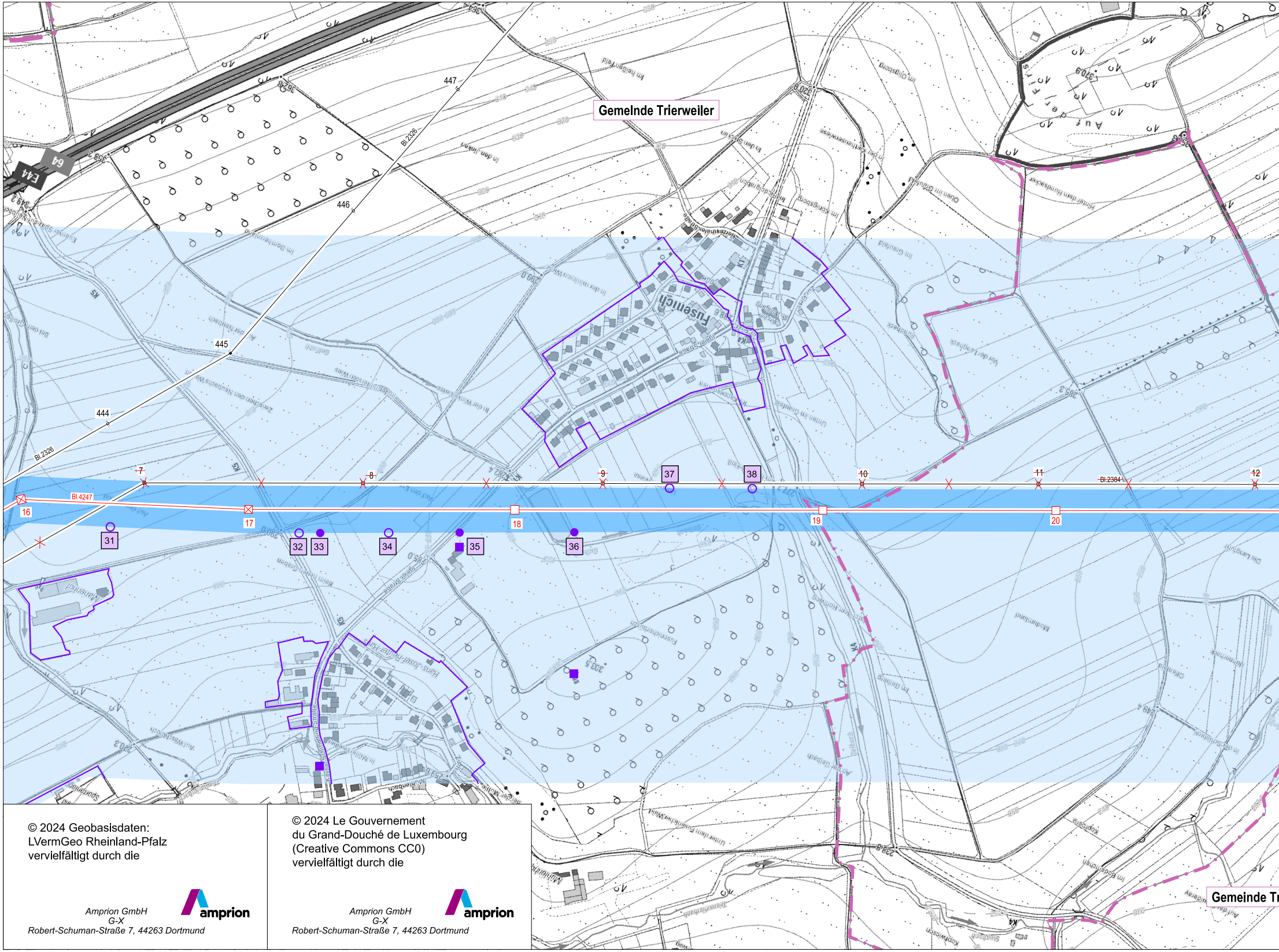
Gemeinde Trierweiler
Fusenich
Gemeinde Tr
E44
64
Bl.2326
Bl.4247
Bl.2384
444
445
446
447
7
8
9
10
11
12
16
17
18
19
20
31
32
33
34
35
36
37
38
K5
K4
303,5

© 2024 Geobasisdaten:
LVermGeo Rheinland-Pfalz
vervielfältigt durch die

Amprion GmbH
G-X
Robert-Schuman-Straße 7, 44263 Dortmund

© 2024 Le Gouvernement
du Grand-Douché de Luxembourg
(Creative Commons CC0)
vervielfältigt durch die

Amprion GmbH
G-X
Robert-Schuman-Straße 7, 44263 Dortmund

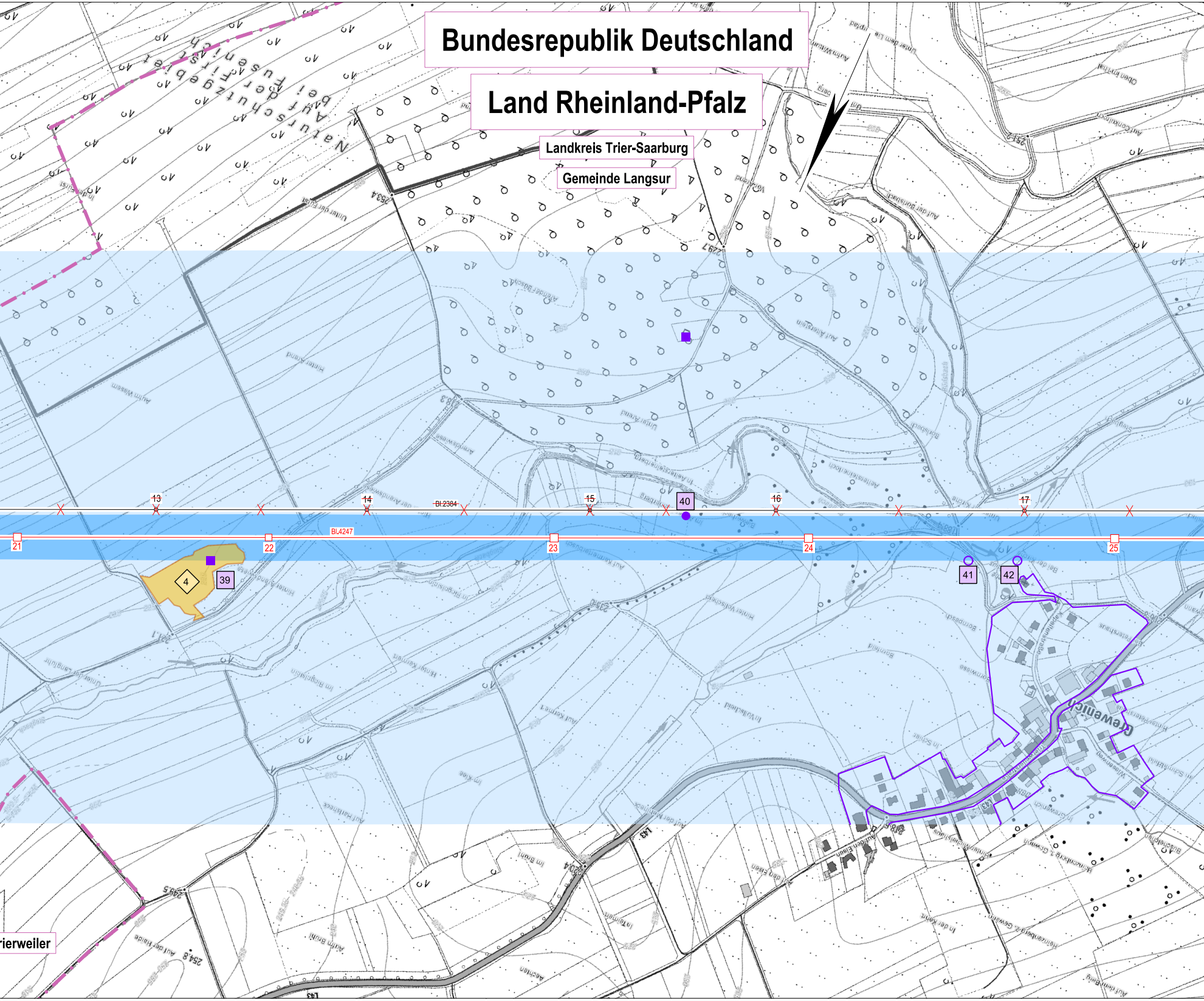
Bundesrepublik Deutschland
Land Rheinland-Pfalz
Landkreis Trier-Saarburg
Gemeinde Langsur
rierweiler
Naturschutzgebiet Auf der Fußenich
Grewenich
Bl.2384
Bl.4247
13
14
15
16
17
21
22
23
24
25
4
39
40
41
42
L43

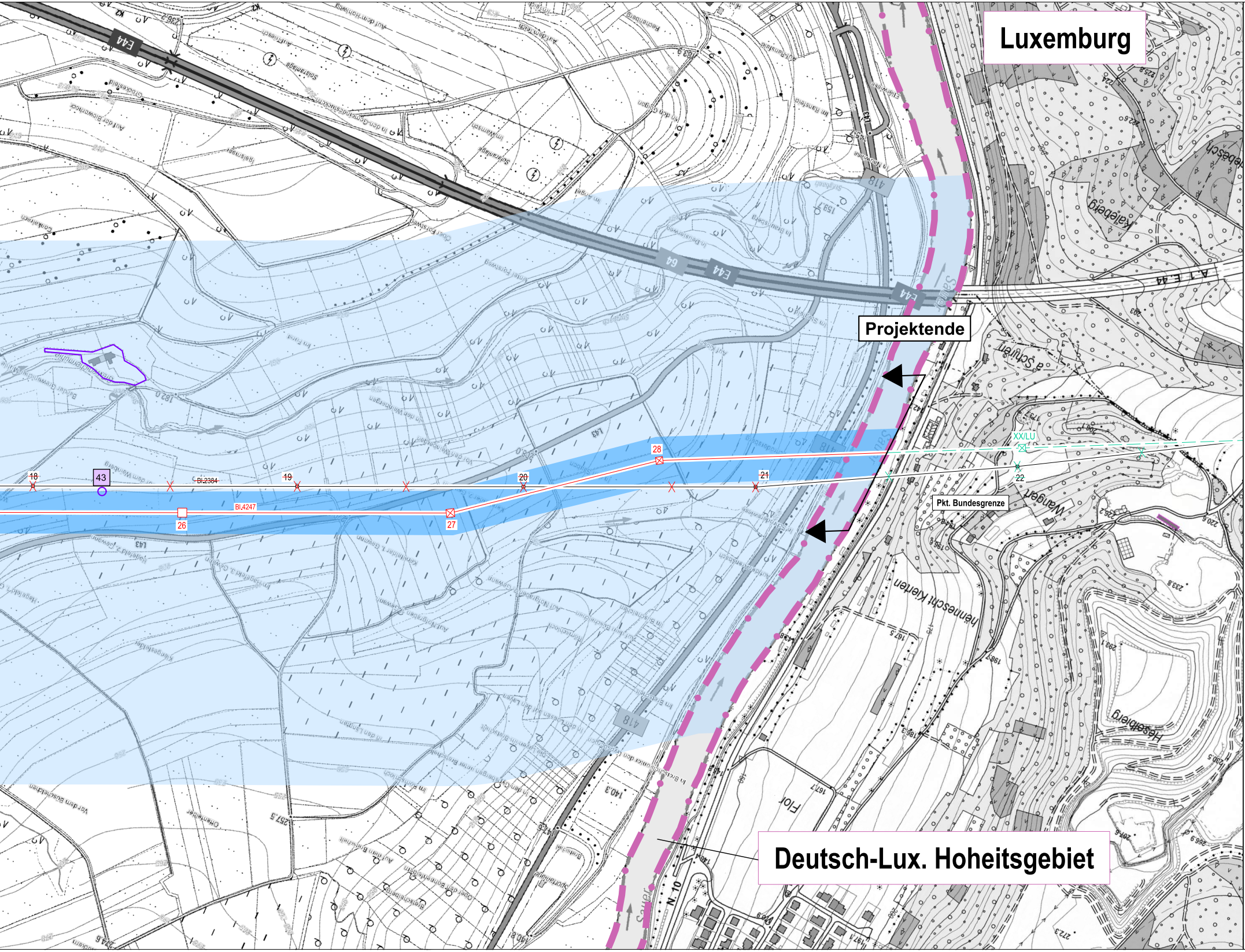
Luxemburg
Projektende
Pkt. Bundesgrenze
Deutsch-Lux. Hoheitsgebiet
E44
E 44
A 1
L43
418
N. 10
Sauer
43
18
19
20
21
22
26
27
28
Bl.2384
Bl.4247
XX/LU

Legende

▬ ● ▬	Staatsgrenze
▬ ▬ ● ▬	Landesgrenze
▬ ▬ • • ▬	Reg.- Bez. Grenze
▬ • • ▬	Kreisgrenze
▬ • ▬ • ▬	Gemeindegrenze
◐	Umspannanlage
—□—	Tragmast (vorhanden) mit Leitungsachse
—☒—	Abspannmast (vorhanden) mit Leitungsachse
—□—	Tragmast (geplant) mit Leitungsachse
—☒—	Abspannmast (geplant) mit Leitungsachse
✗—☒—✗	Abzubauender Tragmast und abzubauende Leitung
✗—☒—✗	Abzubauender Abspannmast und abzubauende Leitung
– – – –	Planung des Vorhabens / Genehmigung bei der SGD Nord, nachrichtlich übernommen
– – – –	Planung außerhalb des Verfahrens nachrichtlich übernommen
🟦	Bewertungsbereich
🟦	Einwirkungsbereich
◇ 1	Lfd. Nummer maßgeblicher Immissionsort
🟧	Maßgeblicher Immissionsort
□ 1	Lfd. Nummer maßgeblicher Minimierungsort (ggf. Bezugspunkt) oder repräsentativer Bezugspunkt)
■	Maßgeblicher Minimierungsort innerhalb und außerhalb des Bewertungbereichs
▭	Dichte Bebauungsstruktur mit mehreren maßgeblichen Minimierungsorten
●	Bezugspunkt
○	Repräsentativer Bezugspunkt

Register 9.3.1 - Blatt 3

Planfeststellungsvermerk der Planfeststellungsbehörde

Festgestellt nach § 24 NABEG

Planfeststellungsbehörde Siegel Bonn, den .... 20.....

Ersatzneubau der 110-/380-kV-Höchstspannungsfreileitung Aach - Bundesgrenze (LU), Bl. 4247

EMF Übersichtsplan
1:5000

Nr.:	Änderung:	Datum:	Name:

Dokumentenbez.:							
Erstellt:	Mai 2024		Ausgabe:	Oktober 2024			
Inhalt:	Planung		DIN / BxH:	1.4125x0.297 (m)			

EUROPTEN

amprion